









-  HRANICE KRAJE
-  HRANICE OBCE
-  AKTUALIZACE ZASTAVĚNÉHO ÚZEMÍ
-  OZNAČENÍ LOKALIZACE AKTUALIZOVANÉHO ZÚ
-  SILNICE II.TŘ.
-  SILNICE III.TŘ.
-  ÚSES_REGIONÁLNÍ
-  ÚSES_NADREGIONÁLNÍ

ZMĚNA č.2 ÚZEMNÍHO PLÁNU NOVÉ HUTĚ
NÁVRH PRO VEŘEJNÉ PROJEDNÁNÍ
Podle §55a a následujících stavebního zákona

VÝKRES:	VÝKRES ŠIRŠÍCH VZTAHŮ	Č.PŘÍLOHY:	Č.PARÉ:
MĚŘÍTKO: 1:20000	DATUM: 08. 2021	II/2.2	

VYPRACOVAL: Ing.arch.Dagmar Buzu,Kostnická 158,39001 Tábor