










- LEGENDA**
- HRANICE A ZNAČENÍ
-  HRANICE OBCE
 -  HRANICE ZASTAVĚNÉHO ÚZEMÍ
 -  AKTUALIZACE ZASTAVĚNÉHO ÚZEMÍ
 -  POZEMEK U DOMU
 -  ZASTAVITELNÁ PLOCHA Z33 RD S UBYTOVÁNÍM_18.3.2019
 -  ZASTAVITELNÁ PLOCHA Z26 BYTOVÝ DŮM_3.3.2021
- ZMĚNA OPROTI ÚP:
-  HRANICE PARCEL ZRUŠENÁ
 -  HRANICE PARCEL NOVÁ
- PLOCHY S ROZDÍLNÝM ZPŮSOBEM VYUŽITÍ
-  PLOCHY SMÍŠENÉ OBYTNÉ

ÚZEMNÍ PLÁN NOVÉ HUTĚ VYDÁN DNE 7.3.2018
 vypracoval: Ing. arch. Urbanec Zdeněk, Dobrá Voda

ÚZEMNÍ studie 03 OKALITA Z26, SCHVÁLENÁ DNE 15.10.2018
 vypracoval: Ing. arch. Zákostelecká Dana, Strakonice

Z Á Z N A M O Ú Č I N N O S T I		
ZMĚNA Č. 2 ÚZEMNÍHO PLÁNU NOVÉ HUTĚ		
Správní orgán, který Změnu č.2 ÚP vydal: Zastupitelstvo obce Nové Hutě	Otisk razítka-pořizovatel:	Otisk razítka-obec:
Datum nabytí účinnosti:		
Pořizovatel: Obecní úřad Nové Hutě Oprávněná úřední osoba pořizovatele: Ing. Hana Roudnická Podpis:		

ZMĚNA Č.2 ÚZEMNÍHO PLÁNU NOVÉ HUTĚ			
NÁVRH PRO VEŘEJNÉ PROJEDNÁNÍ			
Podle §55a a následujících stavebního zákona			
VÝKRES:	HLAVNÍ VÝKRES	Č.PŘÍLOHY:	Č.PARÉ:
MĚŘÍTKO: 1:5000	DATUM: 08. 2021	STUPEŇ: VEŘEJNÉ PROJEDNÁNÍ	1/2.2
VYPRACOVAL: Ing.arch.Dagmar Buzu,Kostnická 158,39001 Tábor			