

K.Ú. NOVÉ HUTĚ 707902

M 1 : 5 000

Červená u Kašperských Hor
664375

Masáková Lhota
792454

Stachy
753386

Horská Kvilda
697869

Zdikov
792501

Nové Hutě
707902

Kvilda
678350

Paseka u Borových Lad
707929



Šindlov
707945

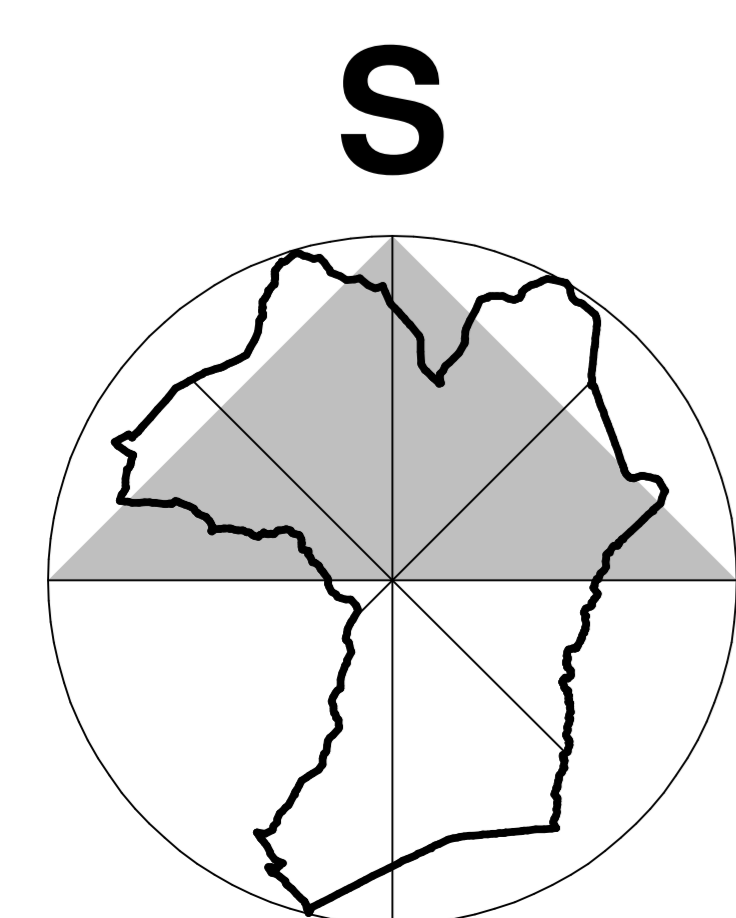
Nový Svět u Borových Lad
707911

Svinná Lada
707937

LEGENDA:

HRANICE A ZNAČENÍ

-  HRANICE ŘEŠENÉHO / KATASTRÁLNÍHO ÚZEMÍ
-  NÁZEV A ČÍSLO KATASTRÁLNÍHO ÚZEMÍ
-  NÁZEV SÍDLA
-  HRANICE ZASTAVĚNÉHO ÚZEMÍ
-  PLOCHY ZMĚN
-  PLOCHY PŘESTAVBY
-  PLOCHY, KDE ZMĚNY PROVĚŘÍ ÚZEMNÍ STUDIE



ZÁZNAM O ÚČINNOSTI:

Urbanizace a výstavba zastavěného území Nové Hutě
oblasti územní studie
přílohou Městského úřadu město, obecní úřad
územní studie
zakazatel ING. VACLAV KOUBEK

projektant S O B I G s. r. o. ING. ARCH. ZDENĚK URBANEČ
2500 PRAHA 10, ING. ARCH. ZDENĚK URBANEČ
KČA-010 19-08
oblast územní studie 30.01.2017 ČESKÁ REPUBLIKA
e-mail: zdenek@sobig.cz tel.: 384 902 238

S O B I G s. r. o.

ING. ARCH. ZDENĚK URBANEČ
autizovaný architekt

LANNOVA TRŽDA 32, 370 01 ČESKÉ BUDĚJOVICE

VOVODI PRŮJEKTANT	SOUPROJEKTANT	SPRÁVNÍK	KONTAKTNÍ
ING. ARCH. Z. URBANEČ	ING. ARCH. Z. URBANEČ	JR-PRO	ING. ARCH. Z. URBANEČ
SOUPROJEKTANT	SOUPROJEKTANT	SOUPROJEKTANT	SOUPROJEKTANT
SOUPROJEKTANT	SOUPROJEKTANT	SOUPROJEKTANT	SOUPROJEKTANT
SOUPROJEKTANT	SOUPROJEKTANT	SOUPROJEKTANT	SOUPROJEKTANT

Název: ÚZEMNÍ PLAN K.Ú. NOVÉ HUTĚ

Podklad:	Měřítko:	Územní plán:	Číslo:
Městský úřad město, obecní úřad územní studie	1 : 5 000	ZÁKLADNÍ ČLENĚNÍ	1 / 2.1.
Územní plán	UPD	11.10.2017	