







ÚZEMNÍ STUDIE KRAJINY SO ORP VIMPERK





VÝKRES VYMEZENÍ NAVRŽENÝCH ZMĚN VE VYUŽÍVÁNÍ PLOCH

LEGENDA VÝKRESU

ADMINISTRATIVNÍ ČLENĚNÍ ÚZEMÍ

-  Hranice státu
-  Hranice kraje
-  Hranice SO ORP Vimperk
-  Hranice obcí
-  Hranice katastrálních území
-  Hranice zastavěného území obce
-  Plochy změn



ZÁMĚRY Z NADŘÁZENÉ ÚZEMNĚ PLÁNOVACÍ DOKUMENTACE (ZÚR)

-  Koridor dopravní infrastruktury - silniční
-  Koridor technické infrastruktury - elektroenergetika
-  Rozvojová plocha pro sport
-  Územní rezerva dopravní infrastruktury

TOPOGRAFICKÉ PRVKY

-  Hraniční přechod
-  Silnice I. třídy
-  Silnice II. třídy
-  Silnice III. třídy
-  Železniční trať
-  Vrstevnice
-  Vodní tok
-  Vodní plochy
-  Lesní plochy
-  ZPF s I. třídou ochrany
-  ZPF s II. třídou ochrany

OCHRANA PŘÍRODY

-  Hranice chráněné krajinné oblasti
-  Hranice národního parku

NÁVRH ZMĚN VE VYUŽÍVÁNÍ PLOCH

-  Zalesnění (L)
-  Plošné zatravnění (TP)
-  Vodní plochy, retenční prostory (VN)
-  Revitalizace vodního toku (RT)
-  Významný krajinný prvek - údolní niva
-  Revitalizace území po ukončení těžby (RUT)
-  Plochy asanací (PA)
-  ÚSES - lokální biokoridor
-  ÚSES - lokální biocentrum
-  ÚSES - regionální biokoridor
-  ÚSES - regionální biocentrum
-  ÚSES - nadregionální biokoridor
-  ÚSES - nadregionální biocentrum

Zhotovitel:

Institut regionálních informací, s. r. o.
EKOTOXA s. r. o.



Zodpovědný projektant:

Ing. arch. Michal Hadlač
autorizovaný architekt pro obor územní plánování,
osvědčení ČKA č. 03 497

Pořizovatel:

Město Vimperk
Steinbrenerova 6
385 17 Vimperk



EVROPSKÁ UNIE
EVROPSKÝ FOND PRO REGIONÁLNÍ ROZVOJ
ŠANCE PRO VÁŠ ROZVOJ



MINISTERSTVO
PRO MÍSTNÍ
ROZVOJ ČR

Datum zpracování:
Červen 2019

KLAD LISTŮ PRO VÝKRESY 1 : 10 000

