







ÚZEMNÍ STUDIE KRAJINY SO ORP VIMPERK

VÝKRES JEVŮ NAVRŽENÝCH NA DOPLNĚNÍ ÚAP

LEGENDA VÝKRESU

Zhotovitel:		Pořizovatel:
Institut regionálních informací, s. r. o.  EKOTOXA s. r. o.		Město Vimperk Steinbrenerova 6 385 17 Vimperk
Zodpovědný projektant: Ing. arch. Michal Hadlač autorizovaný architekt pro obor územní plánování, osvědčení ČKA č. 03 497		
 EVROPSKÁ UNIE EVROPSKÝ FOND PRO REGIONÁLNÍ ROZVOJ ŠANCE PRO VÁŠ ROZVOJ		



ADMINISTRATIVNÍ ČLENĚNÍ ÚZEMÍ

-  Hranice státu
-  Hranice kraje
-  Hranice SO ORP Vimperk
-  Hranice obcí
-  Hranice katastrálních území
-  Hranice zastavěného území obce

TOPOGRAFICKÉ PRVKY

-  Hraniční přechod
-  Silnice I. třídy
-  Silnice II. třídy
-  Silnice III. třídy
-  Železniční trať
-  Vrstevnice
-  Vodní tok
-  Vodní plochy
-  Lesní plochy
-  ZPF s I. třídou ochrany
-  ZPF s II. třídou ochrany




OCHRANA PŘÍRODY

-  Hranice chráněné krajinné oblasti
-  Hranice národního parku



URBANISTICKÉ A KRAJINNÉ HODNOTY

-  Rozhledna
-  Kříž, sloup, křížek, křížová cesta
-  Kaple
-  Kostel
-  Pomník, mohyla, náhrobek
-  Tvrz, zřícenina
-  Zámek
-  Židovský hřbitov
-  Tvrziště, hradiště
-  Technická památka, most
-  Rýžoviště zlata







KRAJINNÝ RÁZ

-  Negativní dominanta
-  Pohledové horizonty
-  Území se zvýšenou ochranou krajinného rázu



KRAJINY A KRAJINNÉ OKRSKY

-  Zpřesněné vymezení krajiny ze ZÚR JČK
-  Krajinné okrsky







ÚZEMNÍ SYSTÉM EKOLOGICKÉ STABILITY

-  ÚSES - lokální biokoridor
-  ÚSES - lokální biocentrum
-  ÚSES - regionální biokoridor
-  ÚSES - regionální biocentrum
-  ÚSES - nadregionální biokoridor
-  ÚSES - nadregionální biocentrum




VÝZNAMNÉ KRAJINNÉ PRVKY

-  Významný krajinný prvek registrovaný
-  Významný krajinný prvek ze zákona - údolní niva



INVESTICE DO PŮDY ZA ÚČELEM ZLEPŠENÍ PŮDNÍ ÚRODNOSTI

-  Revitalizace území po ukončení těžby
-  Revitalizace vodního toku
-  Protiezní opatření na orné půdě - mírnější
-  Protiezní opatření na orné půdě - přísnější
-  Stabilizace DSO úpravou hospod. na pozemku
-  Biotechnická opatření



PLOCHY VODNÍ A VĚTRNÉ EROZE

-  Mírně erozně ohrožená půda
-  Silně erozně ohrožená půda
-  Extrémně erozně ohrožená půda


PLOCHY VHODNÉ K ZALESNĚNÍ, PLOCHY VHODNÉ K ZATRAVNĚNÍ

-  Zalesnění
-  Zatravnění

KRITICKÉ BODY A JEJICH POVODÍ

-  Kritický bod
-  Povodí kritického bodu

VODNÍ PLOCHY

-  Vodní plochy, retenční prostory




PROTIPOVODŇOVÁ OPATŘENÍ

-  Terénní úpravy, příkopy, valy a hráze

PLOCHY ASANACÍ

-  Plochy asanací

CYKLOTRASY A CYKLOSTEZKY

-  Vedení cyklistické trasy mimo silnici I./II. třídy
-  Vedení turistické trasy mimo silnici I./II. třídy
-  Značené cyklistické/turistické spojení

KLAD LISTŮ PRO VÝKRESY 1 : 10 000

