










ÚZEMNÍ STUDIE KRAJINY SO ORP VIMPERK

PŘEHLEDNÝ VÝKRES CELKOVÉHO ŘEŠENÍ

LEGENDA VÝKRESU

Zhotovitel:		Pořizovatel:
Institut regionálních informací, s. r. o.  EKOTOXA s. r. o.		Město Vimperk Steinbrenerova 6 385 17 Vimperk
Zodpovědný projektant: Ing. arch. Michal Hadlač autorizovaný architekt pro obor územní plánování, osvědčení ČKA č. 03 497		
 EVROPSKÁ UNIE EVROPSKÝ FOND PRO REGIONÁLNÍ ROZVOJ ŠANCE PRO VÁŠ ROZVOJ		



ADMINISTRATIVNÍ ČLENĚNÍ ÚZEMÍ

-  Hranice státu
-  Hranice kraje
-  Hranice SO ORP Vimperk
-  Hranice obcí
-  Hranice katastrálních území
-  Hranice zastavěného území obce



TOPOGRAFICKÉ PRVKY

-  Hraniční přechod
-  Silnice I. třídy
-  Silnice II. třídy
-  Silnice III. třídy
-  Železniční trať
-  Vrstevnice
-  Vodní tok
-  Vodní plochy
-  Lesní plochy
-  ZPF s I. třídou ochrany
-  ZPF s II. třídou ochrany



OCHRANA PŘÍRODY

-  Hranice chráněné krajinné oblasti
-  Hranice národního parku





ČLENĚNÍ KRAJINY

-  Krajinné okrsky
-  Zpřesněné krajiny ze ZÚR JČK










NÁVRH OCHRANY A ROZVOJE HODNOT KRAJINY A VYUŽITÍ KRAJINNÝCH POTENCIÁLŮ

-  Bodový návrh
-  Plošný návrh

NÁVRH ŘEŠENÍ POTŘEB ČLOVĚKA V KRAJINĚ

-  Bodový návrh
-  Liniový návrh
-  Směr návrhu
-  Plošný návrh

NÁVRH ŘEŠENÍ PROBLÉMŮ, SNIŽOVÁNÍ OHROŽENÍ A PŘEDCHÁZENÍ RIZIKŮM V KRAJINĚ

-  Bodový návrh
-  Liniový návrh
-  Plošný návrh
-  ÚSES - lokální biokoridor
-  ÚSES - lokální biocentrum
-  ÚSES - regionální biokoridor
-  ÚSES - regionální biocentrum
-  ÚSES - nadregionální biokoridor
-  ÚSES - nadregionální biocentrum

KLAD LISTŮ PRO VÝKRESY 1 : 25 000

